

Station VTT n°11 - Circuit du Pavé

Proposé par :

Guingamp - Baie de Paimpol

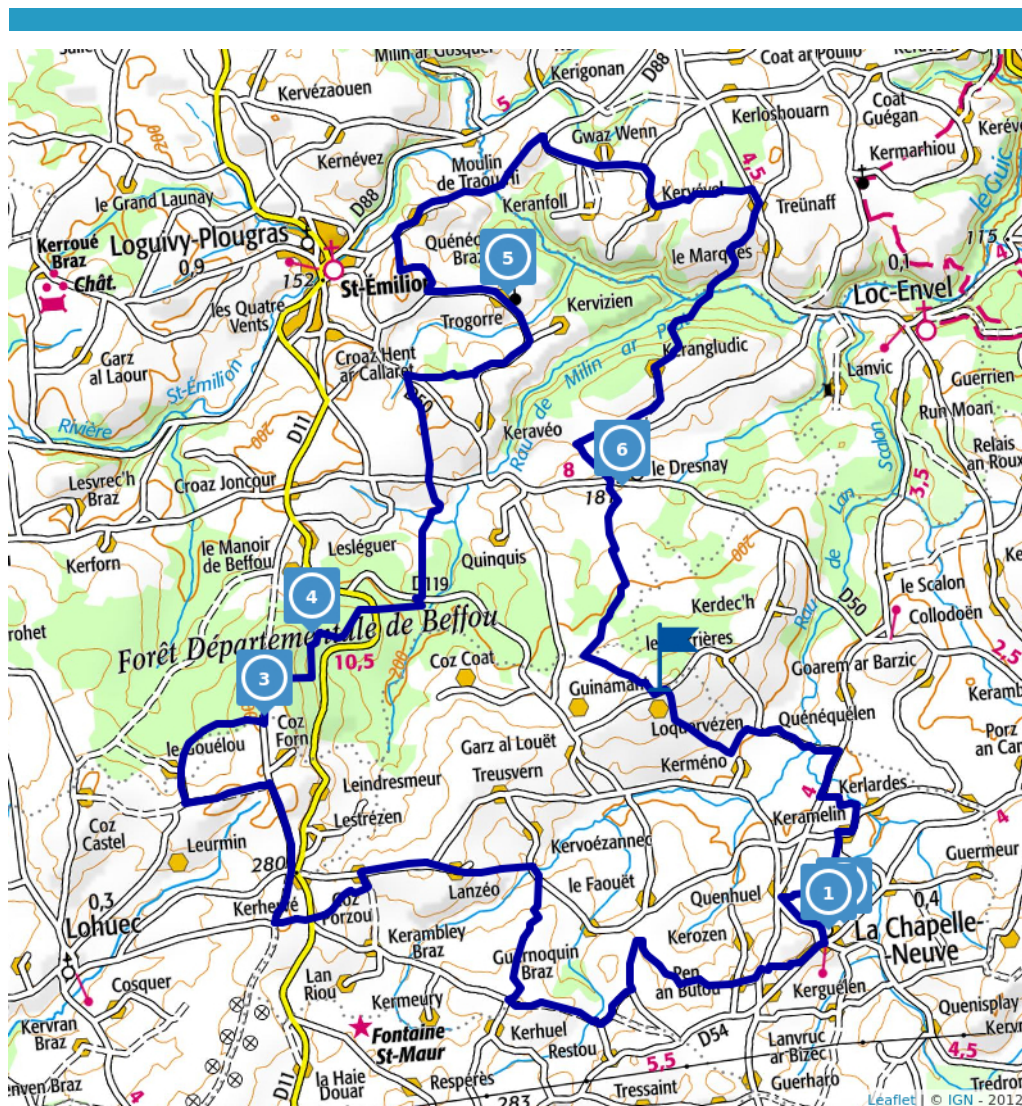
"Ce PDF a été généré à partir de Cirkwi, la plateforme de partage d'activités touristiques qui vous fait voyager"

www.cirkwi.com/circuit/225914

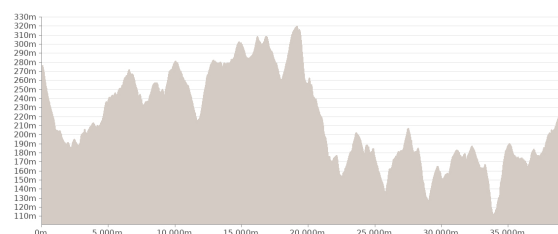
Guingamp
Paimpol
AGGLOMÉRATION



demat
GUINGAMP - BAIE DE PAIMPOL
TOURISME



Emmanuel Berthier



38.11 km
3h
maxi 320 m
mini 111 m

Difficile
817 m
-818 m

Balises : station vtt De petits trésors vous attendent ici et là, vous serez conquis par la diversité des lieux. Un passage dans la forêt départementale de Beffou avec une ascension au pavé, une visite de la Chapelle Saint Yves, une halte en bordure du Guic, une observation de la faune et de la flore au Marais de Kerméno, que de découvertes...

Ce circuit est composé de
6 infos parcours

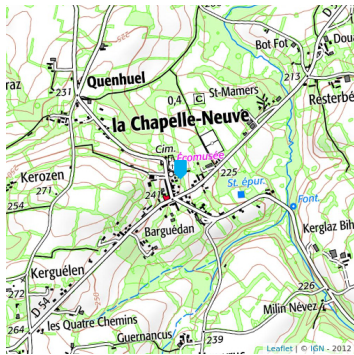
Cet itinéraire vous est fourni à titre indicatif. Cirkwi ne certifie pas la fiabilité des informations contenues dans les textes, cartes ou photos de cet itinéraire. Retrouvez plus d'infos sur www.cirkwi.com

Centre forêt bocage, La Chapelle-Neuve 22160 LA CHAPPELLE-NEUVE



Mise à jour le 06/03/21 par Guingamp - Baie de Paimpol et généré par www.cirkwi.com
©IGN 2021

1



Eglise Notre-Dame de Pitié

Cette église est construite par les seigneurs de Kerméno et de Botloy-Koathlek. En forme de croix latine, elle comprend une nef avec bas-côtés à trois travées, des transepts à ailes arrondies et un cœur assez profond dont les soubassements constituent une crypte en forme de trèfle.

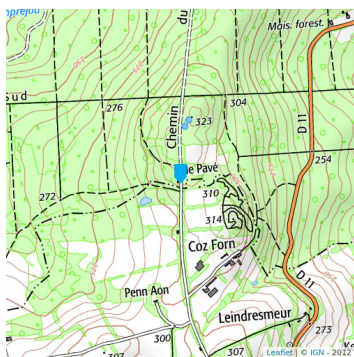
2



Centre Forêt Bocage

Nichée au cœur du bocage trégorrois et au pied du massif forestier de Beffou, cette maison est un lieu d'accueil, d'exposition et d'hébergement. Le centre vous accueille sous différentes formules et propose de nombreuses sorties nature pour accompagner votre séjour, vos randonnées, votre visite.

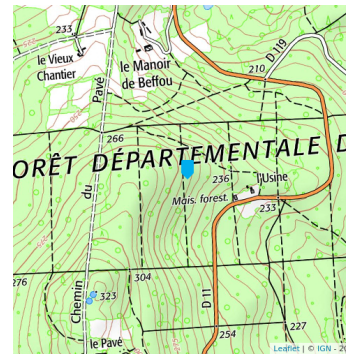
3



Le Pavé (322m; point culminant du Trégor)

Avec ses 322 m d'altitude, c'est le point culminant du Trégor, il marque la ligne de partage des eaux. Ce site perché au dessus de la campagne bocagère offre une vue magnifique et lointaine.

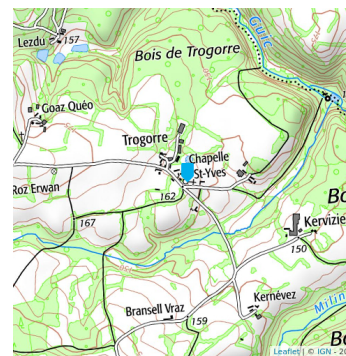
4



Forêt de Beffou

Couvrant une colline de 322 mètres de haut, Beffou, « la résidence des hêtres » se situe sur la ligne de séparation des eaux Atlantique-Manche. L'altitude, qui varie de 160 mètres à 322 mètres (le Pavé), en fait la forêt la plus haute Bretagne. Le massif s'étale sur 630 ha.

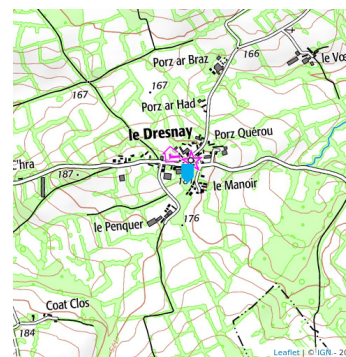
5



Chapelle St-Yves

Cette chapelle a été édifée à la fin du XVème siècle par les seigneurs de Trogorre, Alain de Plougras, 3ème du nom et son épouse Marie Le Rouge du Bourouguel, originaire de Plouigneau.

6



Chapelle du Dresnay

La chapelle a été édifée au XVIème siècle par les Quelen du Dresnay; Olivier II de Quelen et son épouse C. de Boiséon, seigneur et dame du Dresnay en cette même année. La chapelle possédait alors un placître, un calvaire et une fontaine, aujourd'hui inaccessible.

